




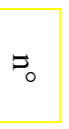







TAVOLA DI PROGETTO  
 Adeguata alla DGRV 630/05

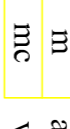


PROGETTISTI  
 arch. Luca Fornaser  
 arch. Rosalina Ceitini  
 collaborazione  
 dott. Eddy Palola

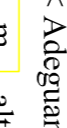

dott.ssa Sonia Baragol  
 arch. Francesca Tanelini


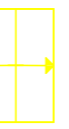










LEGENDA

-  Ambito di c.s.
-  Aree soggette a trasformazione/riqualificazione urbanistica
-  Unità minima di progettazione urbanistica unitaria
-  Edifici confermati - G.P.: Interventi ammessi:
  - 2 Restauro filologico
  - 3 Restauro conservativo
  - 4 Ristrutturazione parziale
  - 5 Ristrutturazione globale
  - Tutti gli interventi
-  Edifici da traslare - G.P.: Interventi ammessi  
 7 Ristrutturazione edilizio-urbanistica
-  Edifici non confermati - G.P.: Interventi ammessi  
 6 Demolizione
-  Nuova edificazione
 

	m	altezza
	mc	volume
-  Nuova edificazione nelle "aree destinate ad ammessi alla residenza"
-  Ampliamento planimetrico
 

	m	altezza
	mc	volume
-  Sopraelevazione < Adeguamento altezza
 

	m	altezza
---	---	---------
-  Riduzione in altezza < Adeguamento altezza
 

	m	altezza
---	---	---------
-  Andamento falde e posizione linee di colmo
-  Unitarietà di facciata
-  Verde privato o per funzione pubblica
-  Aree per opere di urbanizzazione da realizzarsi con la nuova edificazione
-  Corte
-  Accessi ai garages interrati
-  Alberi e filari significativi
-  Muri di recinzione/contenimento da riqualificare
-  Pavimentazione da ripristinare
-  Manufatti di interesse storico paesaggistico
-  Percorso pedonale

