


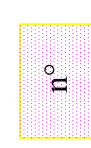

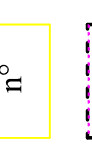


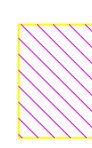

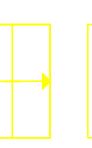













LEGENDA

-  Ambito di c.s.
-  Aree soggette a trasformazione/riqualificazione urbanistica
-  Unità minima di progettazione urbanistica unitaria
-  Edifici confermati - G.P.: Interventi ammessi
 - 1 Restauro filologico
 - 2 Restauro conservativo
 - 3 Ristrutturazione parziale
 - 4 Ristrutturazione globale
 - 5 Tutti gli interventi
-  Edifici da traslare - G.P.: Interventi ammessi
-  Ristrutturazione edificio-urbanistica
-  Edifici non confermati - G.P.: Interventi ammessi
-  Demolizione
-  Nuova edificazione
 - m altezza
 - me volume
-  Nuova edificazione nelle "aree destinate ad ammessi alla residenza"
-  Ampliamento planimetrico
 - m altezza
 - me volume
-  Sopraelevazione < Adeguamento altezza
 - m altezza
 - < Adeguamento altezza
-  Riduzione in altezza < Adeguamento altezza
 - m altezza
 - < Adeguamento altezza
-  Andamento falde e posizione linee di colmo
- Unitarietà di facciata
- Verde privato o per funzione pubblica

-  Aree per opere di urbanizzazione da realizzarsi con la nuova edificazione
-  Corte
-  Accessi ai garages interrati
-  Alberi e filari significativi
-  Muri di recinzione/contenimento da riqualificare
-  Pavimentazione da ripristinare
-  Manufatti di interesse storico paesaggistico
-  Percorso pedonale

