

COMUNE DI SAN PIETRO IN CARIANO (VR) P.R.G.

anno 2003
Variante parziale al PRG
Centro storico

TAV. N. 13.4/7

Sausio




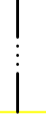














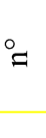


SCALA 1:1000









TAVOLA DI PROGETTO
Adeguata alla DGRV 630/05

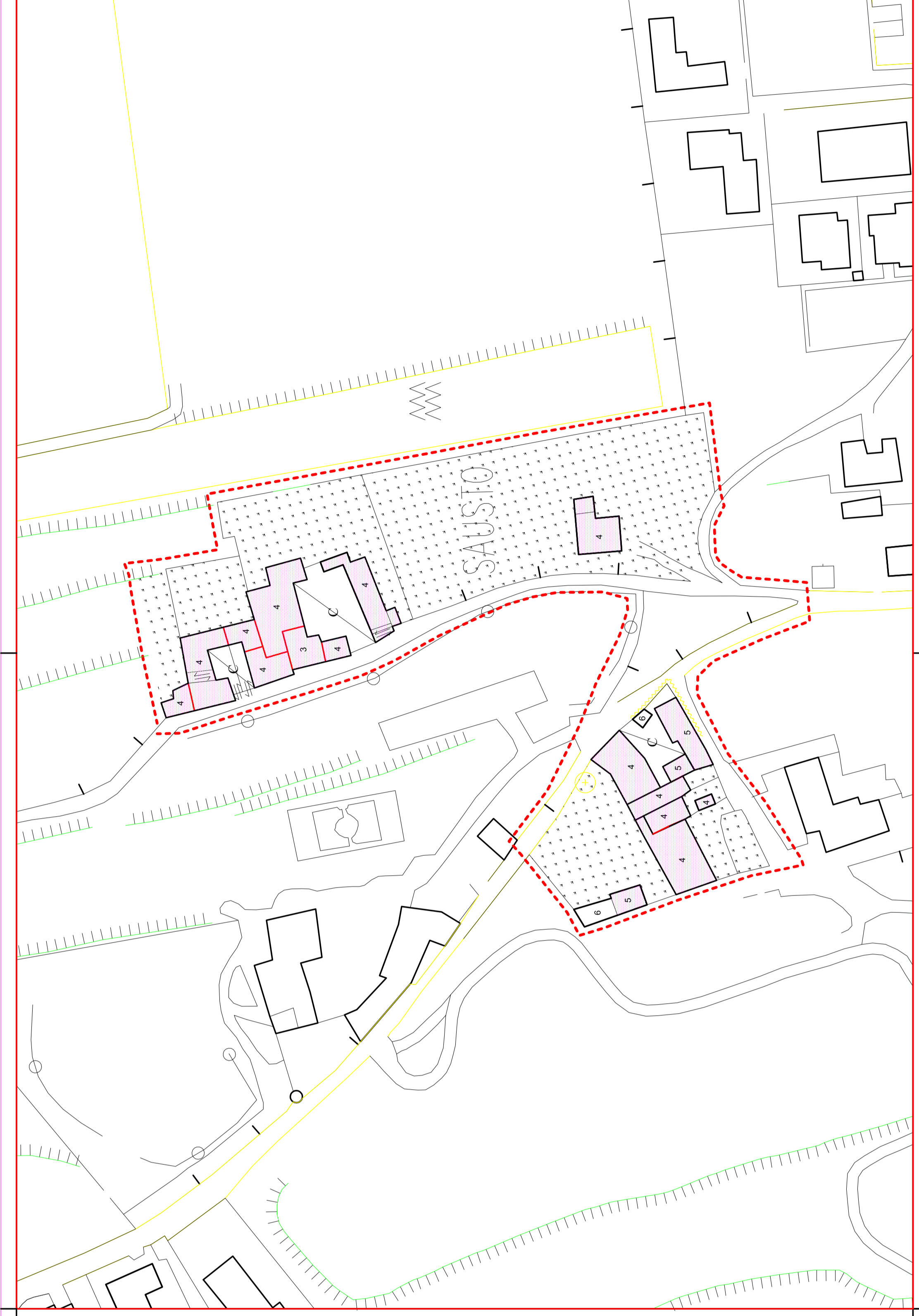
PROGETTISTI
arch. Rosalinda Cossar
collaboratore
dot. Eddy Piaula

del. uss. Sonia Braggio
arch. Francesca Timbelli

LEGENDA

	Ambito di c.s.				
	Arece soggette a trasformazione/riqualificazione urbanistica				
	Unità minima di progettazione urbanistica unitaria				
	Edifici confermati - G.P.: Interventi ammessi				
	1 Restoro filologico				
	2 Restauro conservativo				
	3 Ristrutturazione parziale				
	4 Ristrutturazione globale				
	5 Tutti gli interventi				
	Edifici da traslare - G.P.: Interventi ammessi				
	7 Ristrutturazione edilizio-urbanistica				
	Edifici non confermati - G.P.: Interventi ammessi				
	6 Demolizione				
	Nuova edificazione <table border="1"><tr><td>m</td><td>altezza</td></tr><tr><td>mc</td><td>volume</td></tr></table>	m	altezza	mc	volume
m	altezza				
mc	volume				
	Nuova edificazione nelle "aree destinate ad ammessi alla residenza"				
	Ampliamento planimetrico <table border="1"><tr><td>m</td><td>altezza</td></tr><tr><td>mc</td><td>volume</td></tr></table>	m	altezza	mc	volume
m	altezza				
mc	volume				
	Sopraelevazione < Adeguamento altezza				
	Riduzione in altezza < Adeguamento altezza				
	Andamento falde e posizione linee di colmo				
	Unitarietà di facciata				
	Verde privato o per funzione pubblica				

	Arece per opere di urbanizzazione da realizzarsi con la nuova edificazione
	Corte
	Accessi ai garages interrati
	Alberi e filari significativi
	Muri di recinzione/contenimento da riqualificare
	Pavimentazione da ripristinare
	Manufatti di interesse storico paesaggistico
	Percorso pedonale



PROGETTISTI
arch. Rosalinda Cossar
collaboratore
dot. Eddy Piaula

del. uss. Sonia Braggio
arch. Francesca Timbelli